


PROGRAM ROZVOJE OBCE BLAŽOVICE

NA OBDOBÍ 2020-2026



OBEC BLAŽOVICE

ÚNOR 2020

PROGRAM ROZVOJE OBCE BLAŽOVICE NA OBDOBÍ 2020-2026

Objednatel	OBEC BLAŽOVICE	
	Nádražní 165	
	664 08 Blažovice	
	IČ 002 81 603	
Zpracovatel	POSPÍŠIL&ŠVEJNOHA, spol. s r. o.	
	Zahradní 1141/2a, 683 01 Rousínov	
	www.pospisilsvejnoha.cz	
	IČ 256 53 607	

Program rozvoje obce Blažovice na období 2020-2026 byl projednán a schválen na zasedání Zastupitelstva obce Blažovice dne 12. 2. 2020 usnesením č. 2e/2020.

OBSAH

ÚVOD	4
A. ANALYTICKÁ ČÁST	5
A.1 Charakteristika obce	5
1. Území	5
2. Obyvatelstvo	8
3. Hospodářství	14
4. Infrastruktura	18
5. Vybavenost	20
6. Životní prostředí	23
7. Správa obce	25
A.2 VÝCHODISKA PRO NÁVRHOVOU ČÁST	27
B. STRATEGICKÁ ČÁST	28
B.1 STRATEGICKÁ VIZE	28
B.2 OPATŘENÍ	28
B.3 PODPORA REALIZACE PROGRAMU	32

ÚVOD

Program rozvoje obce Blažovice na období 2020-2026 je základním plánovacím dokumentem obce, zakotveným v zákoně č. 128/2000 Sb., o obcích. Jde o hlavní nástroj řízení rozvoje obce. Program rozvoje obce formuluje představy o budoucnosti obce a navrhuje způsoby, jak těchto představ dosáhnout.

Příprava Programu rozvoje obce Blažovice na období 2020-2026 probíhala více jak dva roky, během kterých se zastupitelé a aktivní občané, pod manažerským vedením Ing. Jiřího Pospíšila, podíleli na tvorbě Plánu rozvoje obce (nižšího stupně strategického dokumentu). Na přípravě dokumentu se podíleli i další zástupci společnosti Pospíšil&Švejnoha, spol. s r. o., která je dlouhodobým partnerem obce v oblasti rozvojových aktivit obce. Do přípravy podkladů se ve velké míře zapojil pan starosta Petr Pleva, podklady zajišťovala paní Marta Kalábová, administrativní pracovnice obce.

Pro zpracování analytické části byly využívány veřejně přístupné informační zdroje a podklady poskytnuté obcí. Do tvorby strategické části dokumentu byli zapojeni členové zastupitelstva obce, cíle, opatření a aktivity byly veřejně projednány s občany. K veřejnému projednání byli také přizváni zástupci neziskového a podnikatelského sektoru a jejich návrhy a připomínky zapracovány. V poslední fázi byl návrh dokumentu projednán na jednání zastupitelstva obce Blažovice.

Obec má schválený Plán podpory a rozvoje sportu, pohybových a volnočasových aktivit obce Blažovice na období 2020-2026, který se zabývá rozvojovými projekty v oblasti sportu.

A. ANALYTICKÁ ČÁST

A.1 Charakteristika obce

1. ÚZEMÍ

Obec Blažovice se nachází v Jihomoravském kraji, v okrese Brno-venkov v Dyjsko-svrateckém úvalu v nadmořské výšce 242 m n. m, východním směrem od města Šlapanice a západním směrem od města Slavkov u Brna. Rozloha katastru obce je 594 hektarů. Jedná se o rovinatou krajinu, která je využívána výhradně zemědělským způsobem. V katastrálním území obce Blažovice pramení potok Romza, který protéká obcí a v sousední obci Jiříkovice se vlévá do Roketnice.

První písemná zmínka o Blažovicích je z roku 1131, kdy byly jmenovány při sčítání vsí patřících olomouckému biskupství. Vykopávky ve staré Valtrově cihelně však dokazují na osídlení tohoto území již kolem roku 3000 př. n. l. Obec Blažovice leží na území Slavkovského bojiště, kde se roku 1805 odehrála bitva tří císařů.

Souhrnné informace o obci Blažovice:


Typ sídla:	Ostatní obce
ZUJ (kód obce):	582841
LAU 1 (NUTS 4):	CZ0643 Brno-venkov
NUTS3:	CZ064 – Jihomoravský kraj
NUTS2:	CZ06 – Jihovýchod
Obec s pověřeným obecním úřadem:	Šlapanice
Obec s rozšířenou působností:	Šlapanice
Katastrální území:	Blažovice, 6055573
Katastrální plocha (ha):	594
Počet bydlících obyvatel k 1.1.2019:	1220
Nadmořská výška (m n. m.):	242
Zeměpisné souřadnice (WGS-84):	<u>49°9'57" s. š., 16°47'10" v. d.</u>
PŠČ:	664 08
Mikroregion:	DSO Šlapanicko, DSO Mohyla míru, Svazek obcí pro vodovody a kanalizace Šlapanicko
Místní akční skupina:	MAS Slavkovské bojiště, z. s.
Adresa:	Nádražní 165, 664 08 Blažovice
IČ:	002 81 603
Vzdálenost do spádových sídel:	Šlapanice – 5 km, Brno – 15 km

PROGRAM ROZVOJE OBCE BLAŽOVICE NA OBDOBÍ 2020-2026



Zdroj: www.mapy.cz

Symboly obce



Do znaku byly použity atributy svaté Anny – kniha a lilie. Symbol knihy má rovněž návaznost na Šebestiána Kubínka, místního rodáka, šířitele knih po vlastech moravských a místní rodačku, spisovatelku Vojtěšku Mazálkovou.

Zelená barva zastupuje zemědělství. Červená je upomínkou na prolitou krev v roce 1805, kdy Blažovice velice trpěly válkou, bídou a nemocí. Na katastru obce se odehrávaly hlavní jezdecké bitvy. Červená je také barvou srdce, atributu kostela zasvěceného Božskému Srdci Ježíšovu.

Obecní prapor vychází z obecního znaku a jeho barevné provedení je převedeno na list praporu. List tvoří dva vodorovné pruhy, zelený a červený. Při žerdi otevřená bílá kniha v zeleném poli a bílá lilie v červeném poli.

Zhodnocení oblasti „ÚZEMÍ“:

SILNÉ STRÁNKY (pozitiva, rozvojové faktory)	SLABÉ STRÁNKY (negativa, problémy)
<ul style="list-style-type: none"> • dobré pracovní příležitosti – dobrá dostupnost do Brna • hromadná doprava (autobus, vlak) • přítomnost D1 bez negativních vlivů na obec 	<ul style="list-style-type: none"> • absence lesní plochy • nedostatečné sportovní vyžití • zemědělská činnost v blízkosti obytných ploch

2. OBYVATELSTVO

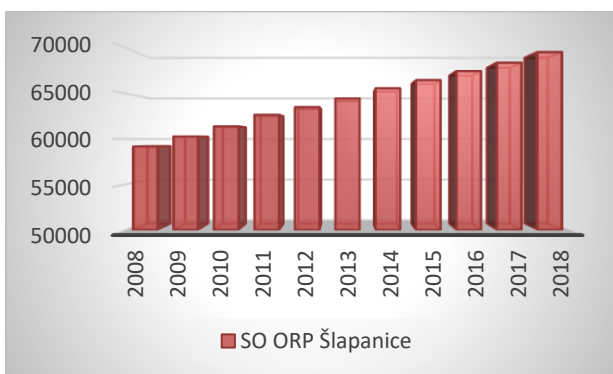
Vývoj počtu obyvatel a věková struktura

K 31. 12. 2019 bylo v obci evidováno 1224 obyvatel, z toho 613 žen a 611 mužů.

Stav obyvatel v jednotlivých věkových kategoriích v obci Blažovice k 31.12.2018:

		Celkem	Muži	Ženy
Počet obyvatel		1 220	606	614
v tom ve věku (let)	0-14	263	142	121
	15-64	771	381	390
	65 a více	186	83	103
Průměrný věk (let)		39,3	38,0	40,6

Vývoj počtu obyvatel v obci v letech 2008-2018 v obci Blažovice a v SO ORP Šlapanice:



Zdroj: ČSÚ

Ve sledovaném období lze ve vývoji počtu obyvatel obce Blažovice pozorovat rostoucí trend, který potvrzuje i údaj o počtu obyvatel z konce roku 2019, kdy je v obci evidováno 1224 obyvatel. Rostoucí trend koresponduje s vývojem počtu obyvatel na území celého Šlapanicka.

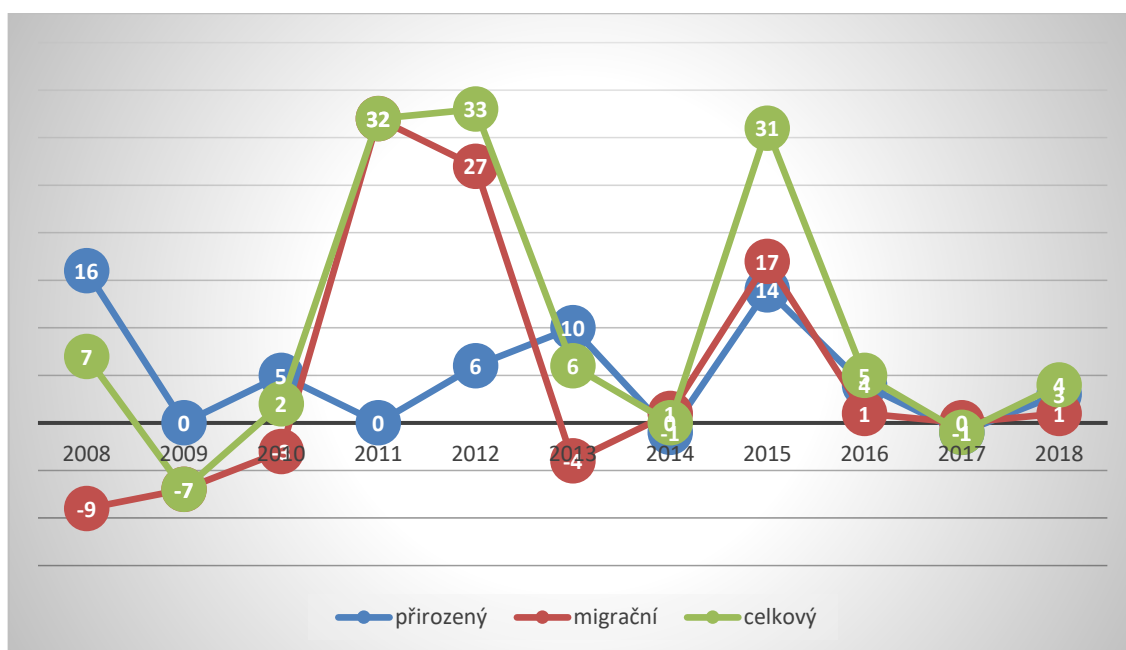
PROGRAM ROZVOJE OBCE BLAŽOVICE NA OBDOBÍ 2020-2026

Pohyb obyvatel v obci Blažovice v letech 2008-2018:

	narození	zemřelí	přistě- hovalí	vystě- hovalí	přirozený přírůstek	migrační přírůstek	celkový přírůstek
2008	27	11	27	36	16	-9	7
2009	11	11	19	26	-	-7	-7
2010	17	12	23	26	5	-3	2
2011	13	13	54	22	-	32	32
2012	14	8	48	21	6	27	33
2013	15	5	17	21	10	-4	6
2014	14	15	33	32	-1	1	-
2015	22	8	31	14	14	17	31
2016	17	13	33	32	4	1	5
2017	13	14	25	25	-1	-	-1
2018	17	14	25	24	3	1	4

Zdroj: ČSÚ

Vývoj přirozeného, migračního a celkového přírůstku (úbytku) v obci Blažovice v letech 2008-2018:



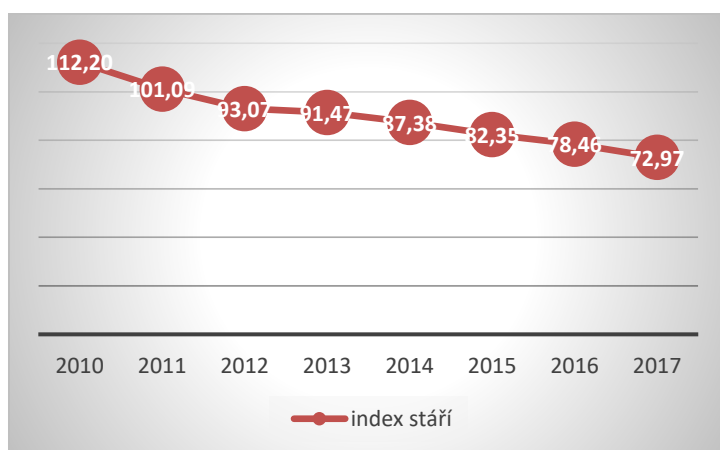
Zdroj: ČSÚ

Složení obyvatel v obci Blažovice podle věkových kategorií v letech 2010–2017:

rok	0-14	15-59			60-64			65+
	celkem	muži	ženy	celkem	muži	ženy	celkem	celkem
2010	164	364	347	711	31	25	56	184
2011	184	360	363	723	29	25	54	186
2012	202	370	364	734	27	29	56	188
2013	211	365	362	727	30	25	55	193
2014	214	368	358	726	29	30	59	187
2015	238	367	354	721	29	33	62	196
2016	246	348	360	708	35	40	75	193
2017	259	351	340	691	38	44	82	189

Zdroj: www.obcepro.cz

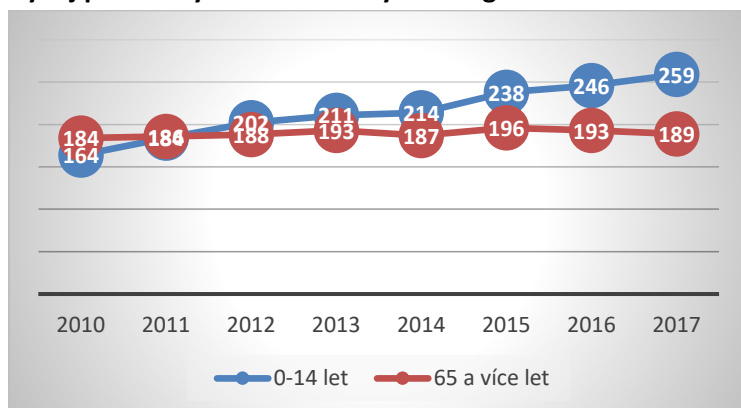
Věkovou strukturu obyvatelstva lze vyjádřit také pomocí indexu stáří, který vypovídá o stárnutí populace. Vyjadřuje, kolik obyvatel ze starších věkových skupin připadá na sto dětí. Tabulka a graf ukazují, že vývoj v obci Blažovice je v tomto směru příznivý. V roce 2010 připadalo na 100 dětí ve věku do 15 let 112 obyvatel starších 65 let, každým rokem se index snižuje až na hodnotu 72,97 v roce 2017, což znamená, že na 100 dětí ve věku do 15 let připadá 73 obyvatel starších 65 let.



rok	index stáří
2010	112,20
2011	101,09
2012	93,07
2013	91,47
2014	87,38
2015	82,35
2016	78,46
2017	72,97

Zdroj: www.obcepro.cz, vlastní zpracování

Vývoj počtu obyvatel ve věkových kategoriích 0-14 let a 65 a více let:



Zdroj: www.obcepro.cz

PROGRAM ROZVOJE OBCE BLAŽOVICE NA OBDOBÍ 2020-2026

Graf ukazuje dosavadní vývoj ve věkových kategoriích 0-14 let a 65 a více let. Hodnoty v kategorii nejstarších obyvatel se v rozmezí let 2010-2017 drží na stejné úrovni, u věkové kategorie dětí do 14 let lze sledovat ve stejném období rostoucí trend. Vzhledem k tomu, že vývojové křivky u obou věkových kategorií si drží stejný trend bez výrazných výkyvů, lze předpokládat, že v následujících letech budou mít stejnou tendenci. Dosavadní trend do budoucna naznačuje zvyšující se počet dětí a setrvalý stav seniorů.

Věková struktura obyvatel obce Blažovice a území ORP Šlapanice ve vybraných letech:

rok	2007			2011			2018		
	0-14	15-65	65+	0-14	15-66	65+	0-14	15-67	65+
Blažovice (abs.)	157	777	179	184	777	186	263	771	186
v %	14,11	69,81	16,08	16,04	67,74	16,22	13,36	63,20	15,25
SO ORP Šlapanice (abs.)	8820	40651	8494	10363	42426	9872	13255	43978	12304
v %	15,22	70,13	14,65	16,54	67,71	15,75	19,06	63,24	17,69

Zdroj: ČSÚ, vlastní zpracování

Z porovnání procentního zastoupení jednotlivých věkových kategorií obyvatel obce Blažovice a obyvatel území ORP Šlapanice vyplývá, že hodnoty obce Blažovice v tomto směru korespondují s hodnotami celého území ORP.

Vzdělanostní struktura

Vzdělanostní struktura obyvatel obce Blažovice v roce 2011:

		Celkem	muži	ženy
Obyvatelstvo ve věku 15 a více let		957	485	482
z toho podle stupně vzdělání	bez vzdělání	3	1	2
	základní včetně neukončeného	162	50	112
	střední vč. vyučení (bez maturity)	361	221	140
	úplné střední (s maturitou)	266	120	146
	nástavbové studium	20	8	12
	vyšší odborné vzdělání	10	2	8
	vysokoškolské	114	65	49

Zdroj: ČSÚ

Sociální situace v obci**Národnostní menšiny v obci Blažovice v roce 2019:**

národnostní menšina	počet osob
slovenská	8
polská	0
německá	0
romská	0
ukrajinská	9
vietnamská	0

Zdroj: Obec Blažovice

V obci Blažovice nejsou sledovány skupiny slabých obyvatel ani zaznamenány problémy s uživateli návykových látek. Sociálně vyloučené lokality se zde nevyskytují.

Spolková, osvětová a informační činnost**V obci Blažovice jsou aktivní tyto spolky a subjekty:**

název spolku	zaměření spolku	počet členů do 18 let	počet členů nad 18 let
Orel Jednota Blažovice	florbal, fotbal, stolní tenis, kuželky	50	96
SK Blažovice	fotbal, volejbal, nohejbal	65	48
SH ČMS – Sbor dobrovolných hasičů Blažovice	požární sport	29	75
Spolek přátel Svatováclavského běhu-Vévoda	běžecký sport	0	7
Rodinné centrum Balónky, z. s.	aktivity pro rodiny s dětmi		
Divadlo Blažena	divadelní činnost	30	22
Myslivecký spolek Skalka	myslivost		
Honební společenstvo Blažovice	myslivost		
Římskokatolická farnost Blažovice			

Zdroj: Obec Blažovice

Obec poskytuje podporu spolkům jednak formou darů na základě individuálních žádostí, jednak prostřednictvím bezplatného, resp. sníženého nájemného a využíváním obecních zařízení pro provozování činnosti a konání akcí pro veřejnost, tj. kulturní dům, sportoviště, veřejné prostranství obce.

S mládeží pracují v obci především spolky, kterým obec vytváří příznivé podmínky pro činnost, spolupracuje s nimi při pořádání akcí pro veřejnost a poskytuje sponzorské dary. V obci aktivně působí neformální sdružení seniorů, které pořádá 1x měsíčně setkání pro své příznivce.

PROGRAM ROZVOJE OBCE BLAŽOVICE NA OBDOBÍ 2020-2026

Významné akce pořádané v obci:

kulturní a společenské akce	pořadatel
Dětský den	SDH Blažovice, MS Skalka
Sportovní ples	SK Blažovice
Myslivecký ples	MS Skalka
Obecní ples	obec
Vítání občáňků	obec
Hasičský ples	SDH Blažovice
Divadelní představení	Divadlo Blažena
Dětský maškarní ples	SDH Blažovice, SK Blažovice
Ostatky – průvod maškar	SDH Blažovice
Pěší poutě do Žarošic a Křtin	farnost
Velikonoční hrkání	farnost
Koncert komorní hudby	ZUŠ
Hasičské hody	SDH Blažovice
Svátek matek	ZŠ a MŠ Blažovice
Farní den	farnost
Krojovaná zábava – pouť	obec
Autobusový zájezd	farnost
Orelský tábor	Orel Blažovice
Výstava, burčák	obec, SDH Blažovice
Koncert	obec
Setkání seniorů	obec
Babinec	seniorky
Kateřinské hody	obec
Pobožnost za padlé u Boží muky	farnost
Rozsvícení vánočního stromu	obec
Vánoční koncert	obec
Předvánoční besídka	Orel Blažovice
Koncert v kostele	Orel Blažovice, farnost, obec
Noc kostelů	farnost
sportovní akce	pořadatel
Novoroční běh	Orel Blažovice
Turnaj rodin v kuželkách	Orel Blažovice
Svatováclavský běh	Spolek přátel Sv. běhu
Dětský den	SDH Blažovice, MS Skalka
Soustředění mladých hasičů	SDH Blažovice
Příměstské tábory	RC Balónky
Dětský letní tábor	Orel Blažovice, SDH Blažovice
Turnaj v brännballu pro rodiče s dětmi	ZŠ a MŠ Blažovice
Vánoční turnaj ve florbalu	neorganizovaní sportovci
Turnaj v mini volejbalu	SK Blažovice
Blažovická smeč	SK Blažovice
Nohejbalový turnaj	SK Blažovice

Způsoby informování občanů:

- obecní webové stránky (www.blazovice.eu)
- hlášení obecního rozhlasu
- bezplatné zasílání noviněk na e-mail na základě registrace na obecních stránkách
- Blažovický zpravodaj (vychází 6x ročně)
- facebookový profil

Zhodnocení oblasti „OBYVATELSTVO“:

SILNÉ STRÁNKY (pozitiva, rozvojové faktory)	SLABÉ STRÁNKY (negativa, problémy)
<ul style="list-style-type: none"> • aktivní spolky • podpora spolků ze strany obce • dobré informování občanů • aktivní občané – přináší podněty • sportovně, kulturně a ekologicky založení občané 	<ul style="list-style-type: none"> • občasná sousedské spory • neukázněnost a neohleduplnost některých majitelů psů (znečišťování veřejných prostranství psími výkaly)

3. HOSPODÁŘSTVÍ

Ekonomická situace

Podle databáze Českého statistického úřadu bylo v roce 2018 v Blažovicích registrováno 267 ekonomických subjektů. Nejčastější formou podnikatelského subjektu jsou soukromé osoby podnikající na základě živnostenského oprávnění (231 subjektů), z toho 7 zemědělských podnikatelů a dále obchodní společnosti (20 subjektů). Z dostupných informací se nejčastěji jedná o samostatně podnikající osoby bez zaměstnanců. Počty ekonomických subjektů v jednotlivých kategoriích dle počtu zaměstnanců ukazuje tabulka.

Počet ekonomických subjektů podle počtu zaměstnanců k 31.12.2013:

kategorie	počet subjektů
neuvedeno	119
bez zaměstnanců	112
1 - 5	10
6 - 9	3
10 - 19	1
20 - 24	1
25 - 49	0
50 - 99	0
100 - 199	1

Zdroj: ČSÚ

Nejčastější činností je velkoobchod (32 subjektů) a stavební činnost (25 subjektů), dále výstavba budov (16 subjektů), rostlinná a živočišná výroba, myslivost a související činnosti ostatní (15 subjektů), výroba kovových konstrukcí a kovodělných výrobků, kromě strojů a zařízení (14 subjektů).

Významným zaměstnavatelem v obci je Bonagro, a.s., patří do kategorie ekonomických subjektů s 100-199 zaměstnanci (viz zemědělská výroba). V obci se nenachází významný průmyslový podnik ani pozemky a budovy pro rozvoj podnikání.

Místní soukromí podnikatelé mají možnost prezentovat svoje firmy na webových stránkách obce a inzerovat v Blažovickém zpravodaji.

V obci jsou dostupné tyto služby:

smíšené zboží	1
pohostinství	1
zahradnictví	3
autoservis	4
pošta	1
cykloservis	0
kadeřnictví	2
knihovna	1
pedikúra	1
masáže	1
kovářství	1
zámečnictví	1
pneuservis	1
řeznictví	2

Zdroj: Obec Blažovice

Zemědělská výroba

Zemědělská výroba je v obci zastoupena především zemědělským podnikem Bonagro, a.s. se sídlem v Blažovicích, který se zabývá základní zemědělskou výrobou. S výměrou zemědělské půdy 4138 hektarů, z toho jen 100 hektarů představují trvalé travní porosty a zbytek tvoří orná půda, je největším zemědělským podnikem v okrese Brno-venkov. V živočišné výrobě se podnik zaměřuje na chov skotu a stržní produkci mléka. Podnik má na stavu 1100 ks krav holštýnského plemene s tržní produkcí mléka. Rostlinná výroba se specializuje na produkci obilovin a cukrové řepy. Ročně se v podniku vyprodukuje 8,5 milionů litrů mléka, 28,5 tis. tun cukrové řepy, 6,4 tis. tun obilovin a 29,3 tis. tun kukuřice.

Dále v obci působí sedm soukromých zemědělců.

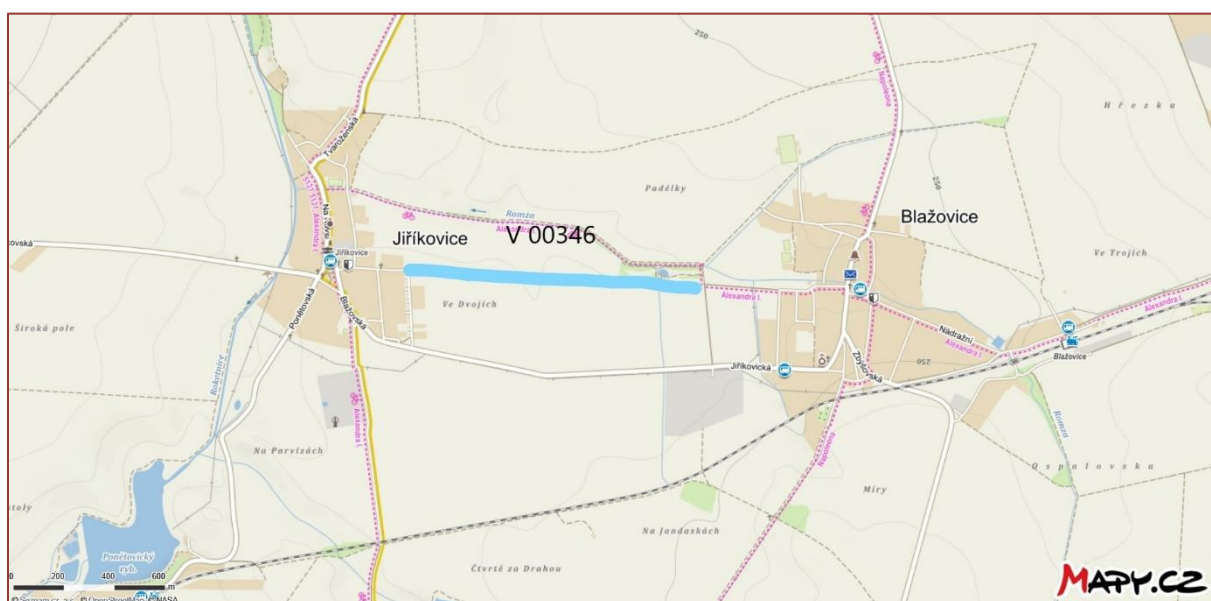
Pozemkové úpravy v obci nebyly dosud provedeny, v současné době však probíhá sběr údajů pro podání žádosti v roce 2020.

Cestovní ruch

Obec Blažovice leží na území Slavkovského bojiště, kde se roku 1805 odehrála bitva tří císařů.

Přes katastr obce Blažovice prochází tyto cyklistické trasy:

- Po stopách Napoleona v délce 36,8 km – Šlapanice – Blažovice – Kobylnice – Sokolnice – Telnice – Žatčany – Sokolnice – Mohyla míru – Prace – Blažovice – Tvarožná – Santon – Žuráň – Šlapanice
- Cyklotrasa Alexandra I. (5131) v délce 19,2 km – Blažovice – Jiřkovice – Pozořice – Bukovinka
- Cyklotrasa č. 2097 v délce 30,9 km – Kobylnice – Slavkov u Brna – Bučovice – U Kříže
- Cyklistická stezka Jiřkovice-Blažovice realizovaná Dobrovolným svazem obcí Šlapanicko jako projekt „V 00346 - stavby sítě cyklistických stezek na Šlapanicku“



Zdroj: www.mapy.cz, vlastní zpracování

V obci se nenachází ubytovací zařízení.

Trh práce

V říjnu 2019 bylo v obci Blažovice v aktivním věku (15-64 let) celkem 771 obyvatel, což je 63 % z celkového počtu obyvatel obce.

Podíl nezaměstnaných osob v tomto období činil 1,8, což odpovídá počtu 14 dosažitelných uchazečů.

Ve struktuře ekonomicky aktivních obyvatel převažují zaměstnanci nad osobami samostatně výdělečně činnými. Většina zaměstnanců dojíždí za prací mimo obec, zejména do nedaleké průmyslové zóny na okraji Brna či přímo do města Brna. Do obce dojíždějí zaměstnanci společnosti Bonagro, a.s.

Zhodnocení oblasti „HOSPODÁŘSTVÍ“:

SILNÉ STRÁNKY (pozitiva, rozvojové faktory)	SLABÉ STRÁNKY (negativa, problémy)
<ul style="list-style-type: none"> • přítomnost firem, které zaměstnávají i místní obyvatele • místní firmy poskytují služby i místním obyvatelům • dobrá dostupnost 	<ul style="list-style-type: none"> • málo vhodných objektů pro podnikatelské účely • zvýšený provoz těžké zemědělské techniky v obci při sklizni, přetížená vozidla, znečištění komunikací • občasný negativní vliv podnikatelských subjektů na životní prostředí v obci

4. INFRASTRUKTURA

Technická infrastruktura

Zásobování pitnou vodou a nakládání s odpadními vodami zajišťuje Svazek obcí pro vodovody a kanalizace Šlapanicko, jehož je obec Blažovice, spolu s dalšími 15 obcemi, členem. Provozovatelem je VODÁRENSKÁ AKCIOVÁ SPOLEČNOST, a.s. Obec Blažovice je napojena na společný vodovod Šlapanice. Kvalita vody odpovídá hygienickým předpisům. Odpadní vody z obce Blažovice jsou odváděny do v ústřední ČOV v Brně – Modřicích. Z důvodu zajištění soběstačnosti v zásobování obcí pitnou vodou, realizuje Svazek obcí pro vodovody a kanalizace Šlapanicko projekt na posílení skupinového vodovodu z vrtů v lokalitě Říčky.

Obec je plně plynofikována. Rozvody elektrické energie jsou dostupné po celé obci, uvažuje se o přeložce vzdušného vedení do země. Připojení domácností k internetu zajišťují různí dodavatelé. Uvažuje se o vytvoření vysokorychlostního internetu.

Služba odvozu a likvidace směsného komunálního odpadu je zajištěna 1x za 14 dní. V obci jsou umístěny tyto kontejnery:

- Kontejnery na plasty: na 10 stanovištích, vývoz 1x týdně,
- Kontejnery na sklo: 4 kontejnery na jednom stanovišti, vývoz 1x 14 dní
- Kontejner na papír je nastálo umístěn vedle školy, výtěžek sběru případně základní a mateřské škole
- Kontejner na textil – dva kontejnery Charity
- Železný šrot sbírají na jaře a na podzim členové SK Blažovice
- Biologický odpad – pro zájemce byly rozdány zahradní kompostéry. V obci jsou dále trvale umístěny 4 kontejnery na biologický odpad. Masa z kontejnerů se vozí do kompostárny.
- Sběrný box na drobná vyřazená elektrozařízení je umístěn ve vstupu do Obecního úřadu
- Kontejnery na objemný odpad a kontejnery na suť bývají přistaveny před budovou bývalého obecního úřadu několikrát ročně
- Kontejner na jedlé oleje

Systém nakládání s odpady se řídí vyhláškou obce a je stabilizovaný. Černé skládky se nevyskytují, nebo jen výjimečně.

Úvahy v rámci DSO Šlapanicko o převzetí nakládání s odpady do svého hospodaření.

Úvaha o koupi objektu za účelem vybudování sběrného dvora a zřízení zázemí pro techniku a zaměstnance.

Dopravní infrastruktura

Silniční doprava

Přes obec Blažovice prochází komunikace III. třídy č. 4179 vedoucí z obce Tvarožná do obce Zbýšov, kde se napojuje na komunikaci č. II/146. Při výjezdu z obce směrem na Tvarožnou byla v roce 2019 vybudována okružní křižovatka. Úsek silnice z Blažovic do Tvarožné překonává ve vzdálenosti 1,4 km od obce dálnici D1 a ve vzdálenosti 2 km od obce se kříží se silnicí č. II/430 spojující Vyškov a Brno. Nájezd na dálnici D1 je možný prostřednictvím silnice II/430 (na křížení směrem na Vyškov) u Holubic

na 210. km ve vzdálenosti 4 km od obce a u Rohlenky ve vzdálenosti 3 km od obce. Úsek dálnice D1 Holubice – Brno je rychlostní komunikací E50, E462.

Komunikace č. 4175 vede z obce Blažovice do obce Jiříkovice, kde navazuje na komunikaci č. 4174 vedoucí do Šlapanic a dále do Brna.

Na uvedených silnicích, které prochází obcí, nebylo v minulosti prováděno sčítání dopravy.

Železniční doprava

Přes obec Blažovice prochází železniční trať č. 340 vedoucí z Brna do Uherského Hradiště. A trať č. 300 vedoucí z Brna do Přerova. V obci se nachází vlaková stanice Blažovice, která neprovádí odbavování cestujících, to probíhá ve vlaku. Stanice je zařazena do integrovaného dopravního systému (IDS JMK). Obě trati jsou celostátní, trať č. 300 z Brna do Přerova je součástí Transevropské dopravní sítě (TEN-T).

V letech 2022-2028 je plánovaná rekonstrukce železniční trati č. 300 Brno-Přerov, která má projít rozsáhlou modernizací, částečně novým trasováním a zdvojkolejněním.

Místní komunikace

Délka místních komunikací v obci je cca 10 km, jejich technický stav je vyhovující. Většina komunikací, má asfaltový povrch, problémová místa jsou postupně rekonstruována.

Obec má zpracovaný pasport místních komunikací, v současné době probíhá jeho aktualizace, která mj. řeší také problematiku parkování v obci a zlepšení průjezdnosti obcí. Kritická situace s parkováním je zejména na ulicích Nová a Luční.

Údržbu vlastních komunikací zajišťuje obce pomocí vlastní techniky a vlastních pracovníků. V plánu je pořízení elektrotraktoru (SMART řešení v obci).

Dopravní obslužnost

Obec Blažovice je zapojena do Integrovaného dopravního systému Jihomoravského kraje, proto je dopravní spojení do spádového sídla Šlapanice i do krajského města Brna dostačující. Díky přítomnosti železniční tratě v obci je dobré spojení i směrem na Přerov a Uherské Hradiště.

Zhodnocení oblasti „INFRASTRUKTURA“:

SILNÉ STRÁNKY (pozitiva, rozvojové faktory)	SLABÉ STRÁNKY (negativa, problémy)
<ul style="list-style-type: none"> • dobrá technická vybavenost • integrovaný dopravní systém veřejné dopravy JMK s jednotným jízdním dokladem a tarifem 	<ul style="list-style-type: none"> • chybějící parkovací místa • chybějící zázemí pro zaměstnance a obecní techniku • chybějící cyklostezky • technická infrastruktura není připravená na budoucí vývoj • nedostatečné elektrické vedení – nutnost posílení a přeložení do země • zastaralý telekomunikační rozvod

5. VYBAVENOST

Bydlení

Zastavěné území obce je poměrně kompaktně zastaveno. Obec má charakteristickou zástavbu ulicového typu. V roce 2011 bylo v obci evidováno 333 domů, z toho 4 domy v kategorii bytové, 327 v kategorii rodinné domy a 2 v kategorii jiné. Obydlených domů v tomto období bylo 295. Velká část domů byla postavena v letech 1920–1970, druhá vlna výstavby, resp. rekonstrukcí rodinných domů proběhla v letech 2001–2011. V roce 2017 byly dokončeny 3 byty (v rodinných domech) a v roce 2018 to byly 2 byty v rodinných domech.

Domovní fond v obci Blažovice v roce 2011:

Počet bytů	Byty celkem		389
	druh domu	bytový dům	19
		rodinný dům	368
		ostatní budovy	2
		z toho	ubytovací zařízení pro dlouhodobé bydlení
Počet bytů	celkem		389
druh vlastnictví	fyzická osoba		318
	bytové družstvo		4
	spoluvlastnictví vlastníků bytů (jednotek)		11
	obec		3
	stát		-
	jiná právnická osoba		.
	kombinace vlastníků		.
	nezjištěno		.
Počet domů	celkem		333
druh domu	bytové domy		4
	rodinné domy		327
	ostatní budovy (bez rodinných a bytových domů)		2
Počet domů	celkem		333
období výstavby domu	1919 a dříve		27
	1920-1945		55
	1946-1960		20
	1961-1970		40
	1971-1980		40
	1981-1990		38
	1991-2000		29
	2001–2011		45
	nezjištěno		.
Počet domů	celkem		333
typ vlastníka domu/bytu	fyzická osoba		275
	obec		3
	stát		-

PROGRAM ROZVOJE OBCE BLAŽOVICE NA OBDOBÍ 2020-2026

	bytové družstvo	1
	spoluvlastnictví vlastníků bytů (jednotek)	10
	jiná právnická osoba	5
	kombinace vlastníků	-
	nezjištěno	.

Zdroj: ČSÚ

Obec podporuje další výstavbu v obci, v roce 2020 dojde na ulici Panská k prodloužení inženýrských sítí s odbočkami k jednotlivým pozemkům, prodloužení komunikace na ul. Jiřkovická a vybudování parkovacího stání.

Sociální byty se v obci nenachází, podíl domů využívaných pro rekreaci je minimální.

Školství a vzdělávání

V obci je zřízena fungující Základní škola a Mateřská škola Blažovice, p. o., jejímž zřizovatelem je obec Blažovice.

Budova základní školy se nachází na ulici Nádražní č. 7, jedná se o školu s prvním stupněm základního vzdělávání a celkovou kapacitou 125 dětí. Škola organizuje a zabezpečuje školní družinu a zájmové kroužky pro žáky. Postavena byla v roce 1885 na místě původní školy z roku 1864. Od té doby prošla škola několika rekonstrukcemi, z nich tou poslední, v roce 2015, z ní byla vytvořena škola moderního typu. V budově školy, která je ve vlastnictví obce Blažovice, se nachází malá cvičebna, využíván je také školní dvorek. Ke cvičení využívá škola kulturní dům a fotbalové, orelské a sokolské hřiště.

Budova mateřské školy se nachází na ulici Nová č. 271. V roce 2018 proběhla rekonstrukce prvního podlaží, v roce 2019 byla realizována nástavba současného objektu za účelem zvýšení kapacity. Původní nedostatečná kapacita 51 dětí byla zvýšena na 89 dětí. Součástí mateřské školy je školní jídelna a školní zahrada.

V obci Blažovice se dále nachází Dětská skupina Bublínky s naplněnou kapacitou 10 dětí ve věku od 18 měsíců do 6 let.

Základní umělecká škola se nachází ve městě Šlapanice, v obci Blažovice provozuje v budově ZŠ svoji pobočku – obor hudební a výtvarný.

Z hlediska středoškolského vzdělávání je spádovost jasně daná snadnou dostupností a šíří nabídky oborů – mládež nejčastěji dojíždějí do krajského města Brna.

Zdravotnictví

V obci Blažovice se nenachází ordinace praktických ani odborných lékařů. Za zdravotní péčí dojíždějí občané do 5 km vzdáleného Města Šlapanice (ORP), kapacita je zde však nedostačující, popř. do krajského města Brna, vzdáleného 15 km. Zdravotní péče je dobře dostupná veřejnou hromadnou dopravou. V obci není k dispozici soukromá sanitní služba k převozu nemocných, zraněných nebo do lázní, využívá se sanitní služba ze Šlapanic. Zdravotnická záchranná služba je dostupná z Brna.

Sociální péče

Obecní úřad Blažovice nemá zaměstnance, v jehož pracovní náplni je výkon sociálně-právní ochrany. Zajišťuje jej starosta obce, a to v úředních hodinách. Starosta obce je v kontaktu s orgánem sociálně-právní ochrany obce s rozšířenou působností Šlapanice, kde je výkon agendy zajištěn každý den v provozní době úřadu a mimo pracovní dobu systémem dosažitelnosti.

Dům s pečovatelskou službou se nachází ve Šlapanicích a Sokolnicích.

Kultura a sport

Obec Blažovice žije bohatým kulturním životem, o čemž svědčí i počet spolků a organizací, které se přípravou kulturních a společenských akcí zabývají a četnost akcí, které se v obci během roku pořádají. Obec podporuje kulturní život v obci finančně i vytvářením vhodných podmínek pro činnost spolků a pořádání těchto akcí. Více v kapitole Spolková a osvětová činnost.

Kulturní dům vznikl přestavbou bývalého Katolického domu a přístavbou bočního traktu. V sále se sportuje, hraje divadlo, pořádají výstavy, ale je také využíván ke konání svatebních, pohřebních i jiných hostin. V objektu se nachází také místní knihovna a zázemí dětské skupiny Bublinky. Kulturní dům je využíván denně. Dispoziční řešení prostor kulturního domu nebylo navrženo pro dosavadní víceúčelové využití a vedlo k výraznému poškození objektu (zejména sportovními aktivitami). Současný stav vyžaduje nákladnou obnovu s tím, že plánovaná obnova by byla určena pro kulturní a společenské využití a zázemí pro sportovní aktivity by bylo řešeno vybudováním samostatného objektu.

V obci se nenachází památky zapsané v Ústředním seznamu kulturních památek. Památky místního významu jsou:

Kostel Nejsvětějšího srdce Ježíšova – Základní kámen filiálního kostela v Blažovicích byl položen 25. srpna 1929. Dne 10. června 1934 byl blažovický kostel posvěcen biskupem brněnským Josefem Kupkou a zasvěcen Nejsvětějšímu Srdci Ježíšovu. Autorem projektu byl Ing. Metoděj Zoubek a výstavbu provedl zednický mistr Jan Lábr z Křenovic. Současnou křížovou cestu v roce 1954 namaloval místní malíř Rudolf Paulík podle předlohy Gerharta Fugla z Mnichova.

Blažovická zvonice – Zvonice byla postavena v letech 1831-1832. Zvon již od počátku zvoní vždy ráno, v poledne a večer.

Staré kamenné desky – O soudech hospodářského dvora, který patřil klášteru dominikánek u svaté Anny, podávají svědectví pamětní kamenné desky z let 1607, 1725 a 1766.

Boží muka – Jihovýchodně od vrcholu Starých vinohrad (místa jedné z největších bitev napoleonských válek), na křižovatce cest z Prace do Křenovic a z Blažovic do Zbýšova, v nejnižším cípu blažovického katastru, stojí boží muka.

Plastika Setkání – Vstup do obce ze severu je zvýrazněn malým umělým, pahorkem, na němž byly slavnostně vysázeny stromy tisíciletí (dva duby), které jsou doplněny plastikou „Setkání“ od sochaře Mgr. Daniela Kloseho.

Blažovický zámeček – Z doby, kdy Blažovice patřily řádu dominikánek u sv. Anny na Starém Brně (1317–1782) se do dnešních dnů zachoval hospodářský dvůr se správní budovou, zvanou „zámeček“. Není známo, kdy byl zámeček postaven. Z nápisu na starých kamenných deskách víme, že roku 1604 dvůr do základů vyhořel a roku 1607 byl znovu vystavěn, a že roku 1725 byly nově vystaveny dvě strany tohoto dvora.

Sport a volnočasové aktivity

Oblast sportu a volnočasových aktivit v obci řeší Program podpory a rozvoje sportu, pohybových a volnočasových aktivit obce Blažovice na období 2020-2026.

Zhodnocení oblasti „VYBAVENOST“:

SILNÉ STRÁNKY (pozitiva, rozvojové faktory)	SLABÉ STRÁNKY (negativa, problémy)
<ul style="list-style-type: none"> • fungující základní a mateřská škola • spolkový, kulturní a společenský život • aktivní spolky • sportovní hřiště • kostel 	<ul style="list-style-type: none"> • chybějící sportovní hala • chybějící zdravotnické zařízení • chybějící restaurační zařízení s možností stravování • absence menšího společenského sálu (koncerty, besedy, přednášky...)

6. ŽIVOTNÍ PROSTŘEDÍ

Stav životního prostředí

Obec Blažovice leží v rovinaté krajině, čímž je určeno i převážné využití půdy. 88 % celkové plochy katastru obce tvoří zemědělská půda.

Druhy pozemků v obci Blažovice k 31. 12. 2018

druh pozemku	výměra v ha
Zemědělská půda	524,1
Orná půda	484,7
Chmelnice	-
Vinice	-
Zahrada	22,3
Ovocný sad	10,4
Trvalý travní porost	6,8
Nezemědělská půda	69,5
Lesní pozemek	1,8
Vodní plocha	3,1

Zastavěná plocha a nádvoří	16,9
Ostatní plocha	47,7
CELKEM	593,7

Zdroj: ČSÚ, Veřejná databáze

Území obce Blažovice spadá do aglomerace krajského města, což sebou přináší zvýšenou koncentraci polévatého prachu v ovzduší. Dalším zdrojem znečištění ovzduší je nedaleká dálnice.

Obyvatelé obce využívají pitnou vodu ze společného vodovodu, kde je kvalita vody dobrá.

Zdroj hluku v obci je představován zejména přítomností dálnice D1, která se nachází 1,5 km od obce.

V obci se nenachází plochy a areály brownfield. V obci se nachází bývalá skládka na soukromém pozemku.

Ochrana životního prostředí

V katastru obce Blažovice se nenachází žádné chráněné území zapsané v Ústředním seznamu ochrany přírody. Z místního hlediska jsou významné tyto lokality: lesík za Myslivnou, vrby za Myslivnou a také louky za okály.

Biocentrum – Při levém břehu potoka Romzy mezi Jiříkovicemi a Blažovicemi byl vysázen porost z listnatých stromů a keřů, se záměrem zvýšit výměru trvalé zeleně v katastru obce a zlepšit životní prostředí. V prostoru biocentra je vyhloubena vodní tůňka, osázená vodními rostlinami, sloužící k rozmnožování chráněných druhů obojživelníků. Celý areál je vhodný pro odpočinkové nedělní procházky. V areálu je rovněž umístěna informační tabule naučné stezky bitvy tří císařů.

Vodní nádrž – Původně to byl rybník, který byl v letech 1955-1956 stavebně upraven zpevněnými břehy a dnem. V roce 2001 proběhla poslední rekonstrukce a okolí bylo oseto trávnikem s keřovou výsadbou. Areál je využíván celoročně mládeží i dospělými. Je to jedno z krásných zákoutí vesnice.

Shrnutí oblasti „ŽIVOTNÍ PROSTŘEDÍ“:

SILNÉ STRÁNKY (pozitiva, rozvojové faktory)	SLABÉ STRÁNKY (negativa, problémy)
<ul style="list-style-type: none"> • absence těžkého průmyslu – přiměřeně čisté ovzduší • minimální tranzitní doprava • klidné prostředí 	<ul style="list-style-type: none"> • absence lesní plochy • málo zeleně v okolí obce • málo prvků na zadržování vody v krajině

7. SPRÁVA OBCE

Obecní úřad a kompetence obce

Obec Blažovice je územním samosprávným společenstvím občanů. Byla zřízena za účelem výkonu místní samosprávy na svém katastrálním území na základě zákona č. 128/2000 Sb., o obcích v platném znění.

Obec je veřejnoprávní korporací, která vlastní a spravuje majetek, má vlastní příjmy a hospodaří podle podmínek stanovených zákonem a jinými právními předpisy vydanými na základě zákonů. Obec navenek vystupuje jako právnická osoba. V právních vztazích vystupuje pod svým jménem a nese zodpovědnost z těchto vztahů vyplývající.

Obec	Blažovice
Pověřený úřad	Městský úřad Šlapanice
ORP	Město Šlapanice
Finanční úřad	Finanční úřad pro Jihomoravský kraj v Brně
Katastrální úřad	Katastrální pracoviště Brno-venkov
Matriční úřad	Městský úřad Šlapanice

Obec zaměstnává pět osob na hlavní pracovní poměr, jedná se o dvě administrativní pracovnice a tři technické pracovníky obce. Na základě dohod pracují pro obec další zaměstnanci – mzdová účetní, uklízečka, kronikářka, správce tenisových kurtů.

Součást obce: Místní knihovna Blažovice

Příspěvková organizace obce: Základní škola a Mateřská škola Blažovice, příspěvková organizace.

V obci chybí odpovídající prostory pro uskladnění techniky na údržbu obce a zázemí pro pracovníky obce.

Hospodaření a majetek obce**Bilance rozpočtového hospodaření:**

rok	příjmy v Kč	výdaje v Kč	rozdíl v Kč
2018	22 370 181	20 833 052	1 537 129
2017	17 599 233	11 002 318	6 596 915
2016	16 929 281	9 252 987	7 676 294
2015	26 288 337	24 548 294	1 740 043
2014	16 328 928	12 281 497	1 047 431

Zdroj: Obec Blažovice

Obec má ve vlastnictví budovy a stavby v účetní hodnotě 63.379 tis. Kč a pozemky v účetní hodnotě 7.816 tis. Kč. Všechny objekty ve vlastnictví obce jsou plně využívány. Obec nemá úvěr, půjčku ani jinou finanční výpomoc.

Bezpečnost

Obvodní oddělení Šlapanice, pod které obec Blažovice spadá, řešilo v období leden-listopad 2019 283 trestných činů. Index kriminality v tomto období činí 91,5, což je nižší hodnota, než je hodnota za Jihomoravský kraj celkem, která činí 183,17 (18 317 trestných činů). Index kriminality vyjadřuje počet trestných činů na 1000 obyvatel.

Přestupky spáchané na území obce Blažovice řeší přestupková komise Města Šlapanice, a to na základě uzavřené veřejnoprávní smlouvy. Na základě uzavřené veřejnoprávní smlouvy s Městem Šlapanice také působí na území obce Městská policie Šlapanice.

V obci působí Sbor dobrovolných hasičů a Jednotka sboru dobrovolných hasičů. Profesionální Požární stanice se nachází v Pozořicích. Varování pro svolání dobrovolných hasičů či pro informovanost občanů o požáru či nebezpečí probíhá sirénou a rozhlasovým hlášením, členů jednotky také SMS zprávami z operačního střediska.

Vnější vztahy a vazby obce**Členství obce Blažovice v jiných organizacích, svazcích obcí a sdruženích:**

organizace	členský příspěvek za rok 2018 v Kč
MAS Slavkovské bojiště, z. s.	členem je Svazek obcí Mohyla míru
Obec Ostopovice	23.315
DSO Šlapanice	18.330
Svazek obcí pro vodovod a kanalizaci – Šlapanicko	146.640
Svazek obcí Mohyla míru	24.440
Svaz měst a obcí ČR	4.399
Mohyla míru Austerlitz, o. p.	3.663
CELKEM	220.787

Zdroj: Obec Blažovice

Zhodnocení oblasti „SPRÁVA OBCE“

SILNÉ STRÁNKY (pozitiva, rozvojové faktory)	SLABÉ STRÁNKY (negativa, problémy)
<ul style="list-style-type: none"> odborně způsobilí a ochotní zaměstnanci 	<ul style="list-style-type: none"> neaktualizované vyhlášky obce, hřbitovní řád, řád kulturního domu, potřeba aktualizace a vytvoření pasportů komunikací a dopravního značení a majetku obce

A.2 Východiska pro návrhovou část

SILNÉ STRÁNKY (pozitiva, rozvojové faktory)	SLABÉ STRÁNKY (negativa, problémy)
<ul style="list-style-type: none"> • dobré pracovní příležitosti – dobrá dostupnost do Brna • dobrá dostupnost – hromadná doprava (autobus, vlak) • přítomnost D1 bez negativních vlivů na obec • aktivní spolky • podpora spolků ze strany obce • dobré informování občanů • aktivní občané – přináší podněty • Přítomnost firem, které zaměstnávají i místní obyvatele • místní firmy poskytují služby i místní obyvatelům • dobrá dostupnost • dobrá technická vybavenost obce • integrovaný dopravní systém veřejné dopravy JMK s jednotným jízdním dokladem a tarifem • fungující základní a mateřská škola • spolkový, kulturní a společenský život • sportovní hřiště • kostel • absence těžkého průmyslu – přiměřeně čisté ovzduší • minimální tranzitní doprava • klidné prostředí • odborně způsobilí a ochotní zaměstnanci obce 	<ul style="list-style-type: none"> • absence lesní plochy • nedostatečné sportovní vyžití (zimní) • zemědělská činnost v blízkosti obytných ploch • občasné sousedské spory • málo vhodných objektů pro podnikatelské účely • občasný negativní vliv podnikatelských subjektů na životní prostředí v obci • chybějící parkovací místa • chybějící zázemí pro zaměstnance a obecní techniku • chybějící cyklostezky • technická infrastruktura není připravená na budoucí vývoj • nedostatečné elektrické vedení – nutnost posílení a přeložení do země • zastaralý telekomunikační rozvod • chybějící sportovní hala • chybějící zdravotnické zařízení • málo zeleně v okolí obce • neukázněnost a neohleduplnost některých majitelů psů (znečišťování veřejných prostranství psími výkaly) • zvýšený provoz těžké zemědělské techniky v obci při sklizni, přetížená vozidla, znečištění komunikací • chybějící restaurační zařízení s možností stravování • absence menšího společenského sálu (koncerty, besedy, přednášky...) • málo prvků na zadržování vody v krajině • neaktualizované vyhlášky obce, hřbitovní řád, řád kulturního domu, • potřeba aktualizace a vytvoření pasportů komunikací a dopravního značení a majetku obce

B. NÁVRHOVÁ ČÁST

B.1 Strategická vize

Vize je formulace stavu, kterého by chtěla obec dosáhnout v určitém časovém horizontu. Znamená to žádoucí stav, který již obec dosáhla díky realizaci svých rozvojových záměrů.

VIZE – dlouhodobý obraz o budoucnosti obce:

BLAŽOVICKÁ DĚDINA JAK JEDNA VELKÁ RODINA

Stanovené vize bude dosaženo realizací rozvojových záměrů, které jsou obsaženy ve dvou hlavních oblastech – cílech:

CÍL 1	KVALITA ŽIVOTA
CÍL 2	OBNOVA, OCHRANA A VYUŽÍ KRAJINY

B.2 Opatření a aktivity

Opatření a aktivity formulují způsoby naplňování vize ve střednědobém období.

Opatření zastřešuje soubor aktivit k určitému tématu. Jednotlivá opatření jsou pak naplňována prostřednictvím realizace konkrétních rozvojových aktivit.

Aktivita označuje konkrétní akci, záměr v rámci opatření. U každé aktivity je stanovena důležitost, rok(y) realizace, odpovědnost za realizaci, odhad nákladů na realizaci aktivity a zdroje financování. Důležitost je vyjádřena seřazením aktivit v rámci jednotlivých opatření.

PROGRAM ROZVOJE OBCE BLAŽOVICE NA OBDOBÍ 2020-2026

V rámci CÍLE 1 – KVALITA ŽIVOTA jsou stanovena tato opatření:

- Opatření 1.1 – OBECNÍ MAJETEK
- Opatření 1.2 – TECHNICKÁ INFRASTRUKTURA
- Opatření 1.3 – VOLNOČASOVÉ AKTIVITY
- Opatření 1.4 – ŠKOLSTVÍ A SLUŽBY

V rámci CÍLE 2 – OBNOVA, OCHRANA A VYUŽITÍ KRAJINY jsou stanovena tato opatření:

- Opatření 2.1 – ŽIVOTNÍ PROSTŘEDÍ
- Opatření 2.2 – VEŘEJNÉ PROSTRANSTVÍ
- Opatření 2.3 – BEZMOTOROVÁ DOPRAVA

Souhrn projektových záměrů:

číslo aktivity	název aktivity – projektového záměru	termín realizace	rozpočet v tis. Kč	Zdroje financování (tis. Kč)		nositel záměru
				obec	dotace, jiný subjekt	
CÍL 1 - KVALITA ŽIVOTA						
Opatření 1.1 Obecní majetek						
1.1.1	Rekonstrukce a rozšíření hasičské zbrojnice	2020-21	5 240	1 812	3 428	obec
1.1.2	Rekonstrukce prodejny - č. p. 135	2020	2 140	2 140	0	obec
1.1.3	Obecní dvůr a zázemí pro zaměstnance a techniku obce	2021-22	2 500	1 250	1 250	obec
1.1.4	Sportovní hala	2020-21	19 650	9 825	9 825	obec
1.1.5	Nákup hasičské cisterny	2021	1 000	250	750	JSDH
1.1.6	Spolkovna	2020-21	2 890	2 390	500	obec/NNO
1.1.7	Rekonstrukce kulturního domu vč. krizového zajištění	2021-22	6 300	3 780	2 520	obec
1.1.8	Venkovní beseda-místo aktivního a pasivního odpočinku	2023-24	1 000	250	750	obec
1.1.9	Pasportizace majetku vč. místních komunikací a dopravního značení	2020-2022				obec
1.1.10	Odkup a revitalizace statku u Sojků	2019				obec
1.1.11	Úprava vstupu do obce	2021-2024				obec
CÍL 1.1 CELKEM			40 720	21 697	19 023	

PROGRAM ROZVOJE OBCE BLAŽOVICE NA OBDOBÍ 2020-2026

Opatření 1.2 Technická infrastruktura						
1.2.1	Prodloužení komunikace a IS ulice Panská	2020	10 500	10 500	0	obec
1.2.2	Veřejné osvětlení-doplnění a obnova-EFFECT	2020	1 800	900	900	obec
1.2.3	Prodloužení komunikace a IS v lokalitě Za křížkem	2020-2021	12 000	12 000	0	obec
1.2.4	Parkovací stání na ul. Nová a Luční	2021-2022				obec
1.2.5	Chodníky v ul. U dráhy a kolem hospody	2021-2022				obec
1.2.6	Rekonstrukce komunikace ul. Humna – povrch	2021				obec
1.2.7	Podpora spolkových a volnočasových aktivit formou společného technického vybavení	2021-26	500	500		obec
1.2.8	Posílení el. vedení a obnova IT rozvodů	2021				obec
1.2.9	Vypracování územní studie – lokalita za okály	2020-2022				obec
CÍL 1.2 CELKEM			24 800	23 900	900	
Opatření 1.3 Volnočasové aktivity						
1.3.1	Workoutové hřiště	2020-2024	1 500	500	1 000	Orel
1.3.2	50 m běžecká dráha s doskočištěm	2020-2024	500	100	400	Orel
1.3.3	Proškolení vedoucích dramatických kroužků a osvětlovačů	2021-2023				DS Blažena
1.3.4	Technické vybavení, krytý vlek pro Divadelní spolek Blažena	2021-2023				DS Blažena
1.3.5	Výstavba farního domu Šebestiána Kubínka	2020-2024	10 200	2 000	8 200	ŘKF Blažovice
1.3.6	Oprava věžních hodin	2023-2025	250	100	150	ŘKF Blažovice
1.3.7	Rekonstrukce kabin SK – sokolské hřiště	2 021	1 700	500	1 200	SK
CÍL 1.3 CELKEM			14 150	3 200	10 950	
Opatření 1.4 Školství a služby						
1.4.1	Zvýšení kapacity ZŠ Šlapanice – podíl na výstavbě	2020	9 500	9 500	0	obec
1.4.2	Přírodní zahrada	2021-2022				ZŠ
1.4.3	Rozšíření budovy ZŠ – šatna, družina, rukodělné práce	2021-2023	2 500	2 000	500	obec
1.4.4	Úprava školní kuchyně, výměna elektroinstalace, odvětrání	2022-2023	800	500	300	obec
1.4.5	Poštovní a zdravotnické služby	2023-2026				
1.4.6	Dům klidného stáří, startovací byty	2025-2028				
CÍL 1.4 CELKEM			12 800	12 000	800	
CÍL 1 CELKEM			92 470	60 797	31 673	
			100 %	66 %	34 %	

PROGRAM ROZVOJE OBCE BLAŽOVICE NA OBDOBÍ 2020-2026

CÍL 2 - OBNOVA, OCHRANA A VYUŽITÍ KRAJINY						
Opatření 2.1 Životní prostředí						
2.1.1	Obnova zeleně u fotbalového hřiště	2020-2021	400	100	300	
2.1.2	Obnova aleje k fotbalovému hřišti	2020-2022			0	
2.1.3	Muldy na sáňkování a pro kola	2020-2022			0	
2.1.4	Obnova tůňky v biocentru	2020-2022				obec
2.1.5	Komplexní pozemkové úpravy	2020-2024			0	
2.1.6	Revitalizace prostranství u kostela	2023-2024	800	400	400	
2.1.7	Obnovení Předního brodáku + náměstíčko	2023-2024				
2.1.8	Revitalizace okolí vodní nádrže – Zadní rybník	2020-2023				
CÍL 2.1 CELKEM			1 200	500	700	
Opatření 2.2 Bezmotorová doprava						
2.2.1	CS Šlapanicko – úsek D5 02 Jiříkovice-Blažovice	2020	11 000	3 500	7 500	
2.2.2	Dopravní infrastruktura k cyklostezkám	2021-2023				
2.2.3	Podpora bezmotorové dopravy	2021-2022				obec, Orel
CÍL 2.2 CELKEM			11 000	3 500	7 500	
CÍL 2 CELKEM			12 200	4 000	8 200	
			100 %	33 %	67 %	
Celkem			104 670	64 797	39 873	
			100 %	62 %	38 %	

B.3 Podpora realizace programu

Způsob zajištění, řízení, organizace naplňování programu

Garantem plnění a koordinací naplňování Programu rozvoje obce je pověřen starosta obce, který bude první rok, v případě potřeby i déle, využívat externí manažerské služby.

Dokument bude v tištěné podobě vyhotoven ve třech paré. Jedno kompletní paré bude pro možnost nahlédnutí občanů k dispozici na obecním úřadě. Další dvě paré budou tvořeny pouze strategickou částí dokumentu a budou sloužit jako pracovní manuály pro starostu a manažera. Elektronicky bude dokument zveřejněn na webových stránkách obce www.blazovice.eu.

Příprava Programu rozvoje obce Blažovice na období 2020-2026 probíhala více jak dva roky, během kterých se zastupitelé a aktivní občané průběžně s manažerem rozvoje podíleli na tvorbě Plánu rozvoje obce (nižšího stupně strategického dokumentu), kdy byli seznamováni se základy, důvody a postupy používání plánovacích podkladů. Schválením Programu rozvoje obce Blažovice na období 2020-2026 se plynule přejde do další etapy vzdělávání jednotlivých aktivních občanů, kteří se budou podílet na přípravě projektových a investičních záměrů pro uskutečnění jednotlivých opatření. Zde se dozví základy projektového řízení, které si vyzkouší na přípravě projektových žádostí. Po řádné realizaci a ukončení projektů, znamenající kladné hodnocení úspěšného plnění strategie, bude možné přistoupit k předání kompetencí novým projektovým manažerům v obci.

Postup sledování a vyhodnocování realizace programu

Monitoring bude provádět Kontrolní výbor obce za účasti manažera rozvoje, který předloží nezbytnou dokumentaci jedenkrát za půl roku tak, že u aktivních opatření členové výboru porovnají a zaznamenají rozdílnost programu a skutečnosti (termín, prostředky). Hodnotící zprávu o naplňování cílů předloží jedenkrát ročně zastupitelstvu obce, které projedná a doporučí další postup (akční plán, případně aktualizaci pro následující období).

S ohledem na dvouletou přípravu dokumentu, kdy se podrobně probírala jednotlivá opatření a jejich potřebnost a aktuálnost, se předpokládá aktualizace Programu rozvoje obce nejdříve za dva roky, a to zejména s ohledem na úspěšnost zajištění financování z mimoobecních zdrojů.